

ARKTIS 2022

RUSSISCHE HOCHARKTIS

Entlegene Archipele unter der Mitternachtssonne



Inhalt

- 1 Übersicht
- 2 Reiseverlauf
- 6 An- und Abreise
- 8 Ihr Schiff
- 10 Inklusive Aktivitäten
- 11 Termine
- 12 Inklusive und Exklusive Leistungen
- 13 Ihr Expeditionsteam
- 14 Reiseverlängerung
- 15 Mahlzeiten an Bord
- 16 Ausflugsmöglichkeiten
- 19 Check- und Packliste



Übersicht

Russische Hocharktis: Entlegene Archipele unter der Mitternachtssonne

Eine der am wenigsten erforschten Grenzen der Erde und das neueste Ziel in unserem Reiseprogramm ist die dünn besiedelte russische Hocharktis, ein atemberaubender Ort von isolierter, rauer Schönheit. Gehören Sie zu den ersten Passagieren, die an diesem mitreißenden Erlebnis entlang der eisbedeckten Küste Russlands teilnehmen. Wir werden auf Sehenswürdigkeiten stoßen, die selbst die kühnsten Abenteurer selten erleben!

Von den atemberaubenden Gletschern auf Nowaja Semlja und Franz-Josef-Land bis zu den kahlen, einsamen Inseln der eisigen Karasee wird Sie die Besonderheit dieser abgeschiedenen Wildnis zutiefst beeindruckt. Ein unglaubliches, 22-tägiges Abenteuer führt Sie durch ungezähmte, entlegene Landschaften—ein Erlebnis, wovon die allermeisten nur träumen können! Die Reise *Russische Hocharktis: Entlegene Archipele unter der Mitternachtssonne* wurde speziell dafür geplant, Ihnen eine ausgiebige Erkundung der unberührten arktischen Polarwelt zu ermöglichen. Erforschen Sie die sagenhafte Polargeschichte und bestaunen Sie die Tierwelt dieser Regionen wie Wale, Robben, Moschusochsen, Walrosse und Eisbären. Wenn es die Bedingungen erlauben, wird die Reiseroute auch nach Sewernaja Semlja führen, eine der zuletzt entdeckten großen Landmassen der Erde. Kommen Sie an Bord und wagen Sie sich in einen der entlegensten Winkel der Erde mit dem Expeditions-Team, das den weitaus größten Erfahrungsschatz in der Branche besitzt.

EXPEDITION IM ÜBERBLICK



Erleben Sie eine echte Expeditionsreise auf der selten besuchten Inselgruppe Sewernaja Semlja



Begegnen Sie den ikonischen Tieren der Arktis wie Eisbären, Walrossen und Seevögeln



Erforschen Sie das vergletscherte Nowaja Semlja wo die ersten Arktisforscher überwinterten



Besuchen Sie bedeutende Stätten auf Franz-Josef-Land und erfahren Sie mehr über die faszinierende Geschichte der Region



Entdecken Sie selten besuchte Inseln in der eisigen Karasee



Reiseverlauf

TAG 1 | ANKUNFT IN HELSINKI, FINNLAND

Ihr arktisches Abenteuer beginnt in Helsinki, bekannt für seine außergewöhnliche Architektur und faszinierende Mischung östlicher und westlicher Einflüsse. Falls Sie früh anreisen, haben Sie die Möglichkeit, die vielen Museen, Galerien und Restaurants zu erkunden, sich in einer finnischen Sauna zu entspannen oder einen Spaziergang durch den pulsierenden Design-Distrikt zu machen, bevor Sie sich in ihr All-inclusive-Hotel zurückziehen.

TAG 2 | FLUG NACH MURMANSK, RUSSLAND & EINSCHIFFUNG

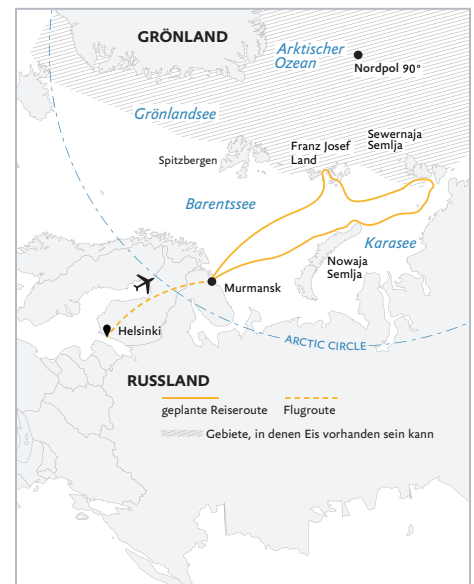
Nach dem Frühstück bringt Sie ein privater Charterflug nach Murmansk, Russland. An Bord lernen Sie Schiff und Besatzung kennen und bereiten sich auf die Seereise in den Norden vor.

TAG 3 & 4 | AUF SEE

Heute durchqueren wir die Barentssee, benannt nach dem bekannten holländischen Polarforscher Willem Barents, der in den 1590er Jahren zwei Expeditionen nach Nowaja Semlja führte. Ihr Expeditions-Team wird Sie während der Überreise auf die Abenteuer der kommenden Tage vorbereiten. Erfahren Sie mehr über die interessante Geschichte und Politik der Region, die faszinierende Tierwelt, Geologie, Ökologie und das Klima sowie die unglaublichen Sehenswürdigkeiten, die Sie bald entdecken werden. Gemeinsam können wir nach Seevögeln und Meerestieren Ausschau halten.

TAG 5 - 7 | ERKUNDUNGEN VON NOWAJA SEMLJA

Das selten besuchte Nowaja Semlja („Neues Land“) ist das drittgrößte Naturschutzgebiet Europas und der größte Archipel der eurasischen Arktis.



RUSSISCHE HOCHARKTIS
Entlegene Archipele unter der Mitternachtssonne

An Bord der *Ocean Adventurer* ———
Hin- und Rückflug Helsinki - - - - -

Diese langgezogene, schmale Insel besteht aus zwei Hauptinseln, Sewerny (Nordinsel) und Juschny (Südinsel), die durch die beeindruckende Matotschkin-Straße getrennt werden. Diese Inseln sind von schroffen Eisklippen und der abgelegensten Bergkette in der Barentssee gekennzeichnet.

Auf Nowaja Semlja erwartet Sie täglich ein neues Abenteuer. Jede Expedition muss sich nach Wetter und Eis richten und ist deshalb einzigartig. Wir werden uns bemühen, einige Anlandungsstellen zu erreichen, darunter die Inostrantsewa-Bucht, die Oranskie-Inseln, Kap Schelanija, Kap Spory Nawolok und Russkaja Gawan.

Die zauberhafte Schönheit der Gletscher in der Inostrantsewa-Bucht spottet jeder Beschreibung! Von hier aus haben Sie einen atemberaubenden Panoramablick auf die unerschlossene arktische Wildnis. Falls die Wetterverhältnisse es zulassen, ist eine Erkundung an Land oder eine Zodiac-Fahrt entlang der Gletscherwand möglich. Vielleicht erleben Sie sogar

das eindrucksvolle Naturschauspiel, wie Gletscher kalben! Eine kleine Kolonie Dickschnabellummen ist an den Küstenklippen beheimatet, die wir bestimmt beobachten können.

Nördlich von Nowaja Semlja liegen die Oranskie-Inseln. Es gibt dort eine Vielzahl von Tieren und Pflanzen zu entdecken. Die Walrossliegeplätze bieten ein unvergessliches Spektakel. Diese Giganten der Arktis erzeugen einen gewaltigen Lärm, während jeder um einen Liegeplatz wetteifert. Wir können hier Wale und Seevögel sichten sowie auch Eisbären, die zu einer genetisch unterscheidbaren Sub-Population dieser Region gehören.

Als bedeutender Standort in der Polarforschung bietet Nowaja Semlja eine Reihe von Möglichkeiten, die Routen berühmter Entdecker nachzuvollziehen und über die Geschichte der Region nachzudenken.

TAG 8 - 13 | ERKUNDUNGEN DER KARASEE & SEWERNAJA SEMLJA

Verabschieden Sie sich von Nowaja Semlja, während wir uns weiter in östlicher Richtung zur Karasee bewegen. Dieses Randmeer des Arktischen Ozeans ist als „Eiskeller“ der Arktis bekannt, da es oft von Eisschollen bedeckt ist. Glücklicherweise ist das Eis ein großartiger Lebensraum der ikonischen Tierwelt der Arktis und eine besondere Attraktion für unsere Passagiere. Entlang der sibirischen Küste befinden sich mehrere Orte und kleine Inselgruppen, die wir zu erforschen hoffen. Hier können wir auch den Weg der Polarforscher auf der Suche nach der Nordostpassage nachvollziehen. Wetter und Eis werden unsere Reiseroute und Anlandungen bestimmen. Wir werden uns jedoch bemühen, einige Gebiete wie die Russki-Insel, die Troinoi-Insel und das Kap Tscheljuskin zu erreichen.

Sowohl die Russki- als auch die Troinoi-Insel gehören zu dem größten Naturreiservat in Eurasien, dem „Großen Arktischen Schutzgebiet“. Auf der Russki-Insel steht eine ehemalige



Polarstation, die teilweise dafür errichtet wurde, um den Schiffsverkehr entlang des nördlichen Seewegs, einem russischen Teil der Nordost Passage, zu überwachen.

Die Troinoi-Insel ist die größte der Izvesti-Zik-Inseln, etwa 150 km vor der Küste der Tajmyr-Halbinsel. Die Insel ist mit Ausnahme der Forscher auf der Wetterstation unbewohnt. Eine Elfenbeinmöwen-Kolonie ist dort beheimatet und die Insel wird auch oft von Eisbären besucht.

An der Spitze der Tajmyr-Halbinsel liegt Kap Tscheljuskin, der nördlichste Punkt des russischen und eurasischen Festlands und der Standort einer Wetterstation. Hier hoffen wir, die Gegend zu Fuß zu erkunden.

Immer abhängig von Eis und Wetter, verkörpert eine Erkundung auf Sewernaja Semlja den Traum vom großen Abenteuer! Diese teils stark

vergletscherte Inselgruppe gilt als letzte bedeutende territoriale Entdeckung der Erde. Die Inseln waren bis 1913 unentdeckt und wurden erst in den Jahren 1930-32 richtig vermessen und erforscht.

Unter vielen möglichen Reisezielen hoffen wir mehrere Gletscher zu erkunden, darunter die Wawilow-Eiskappe und das Schelfeis am Marat Fjord. Wenn die Bedingungen günstig sind, werden wir uns vielleicht in die Meeresstraße der Roten Armee begeben, die von dem riesigen Gletscher der Akademie der Wissenschaften (der auch entlang des Ostufers der Schurawlew-Bucht geht) flankiert wird sowie dem kleineren Rusanov-Gletscher. Sie werden unter den wenigen Menschen sein, die dieses abgelegene Gebiet eingehend erkundet haben—halten Sie Ihren Fotoapparat bereit, um diese erstaunlichen Sehenswürdigkeiten einzufangen!

TAG 14 | AUF SEE

Zur Unterhaltung gibt es zahlreiche Freizeitangebote an Bord. Sie können fachkundige Vorträge unserer Lektoren besuchen, mit einem guten Buch in unserer Polar-Bibliothek entspannen oder einfach Zeit an Deck verbringen und die Meereslandschaft genießen. Natürlich halten wir immer Ausschau nach Seevögeln und Meerestieren!

TAG 15 - 18 | ERKUNDUNGEN VON FRANZ-JOSEF-LAND

Diese entlegene Gruppe von ungefähr 200 meist eisbedeckten Inseln liegt jenseits des Polarkreises und bildet den nördlichsten Archipel Eurasiens. Franz-Josef-Land ist ein Naturreservat und Teil des Nationalparks „Russische Arktis“. Wetter und Eis werden unsere Erkundungen beeinflussen, aber wir hoffen, historische Orte, abgelegene Seevogelkolonien und Walrossliegeplätze anzulaufen. Diese Sehenswürdigkeiten gibt es auf Kap Flora, Kap Norwegen, der



Bell-Insel und Tichaja-Bucht zu finden. Wir halten besonders Ausschau nach Eisbären!

Am Kap Norwegen auf der Jackson-Insel überwinterten die norwegischen Polarforscher Fridtjof Nansen und Hjalmar Johansen von 1895 bis 1896. Unter schwierigsten Bedingungen konnten sie bis zum Sommer durchhalten und ihren Weg in Richtung Süden fortsetzen. Die Überreste ihrer kleinen Hütte sind bis heute noch erhalten und ein Denkmal erinnert an das Ereignis.

An der Tichaja-Bucht („Stille Bucht“) erleben Sie eine Reise in die Vergangenheit beim Erforschen einer verlassenen Wetterstation auf der Hooker-Insel. Es gibt dort vieles zu besichtigen, während Sie durch die Ruinen stöbern und ein Stück russische Polargeschichte erleben. Möglicherweise können Sie auf dem Postamt sogar eine Karte verschicken!

Wenn das Wetter mitspielt, ist eine weitere Anlandung auf Kap Tegetthoff (Hall-Insel) möglich, wo die Überreste einer Polarexpedition zu sehen sind. Die

Landschaft hier ist einmalig und wir können mit etwas Glück auch Eisbären und Walrosse beobachten.

TAG 19 & 20 | AUF SEE

Während Ihre Polarreise sich dem Ende nähert, bleiben Ihnen noch ein paar Tage beim Überqueren dieses tierreichen Meeres. Besuchen Sie interessante Vorträge, entspannen Sie sich in der Lounge beim Austausch von Geschichten und Fotos, oder genießen Sie die einsame Stille des Meeres. Das Expeditionsteam steht gerne bereit, letzte Fragen zu beantworten.

TAG 21 | AUSSCHIFFUNG IN MURMANSK & FLUG NACH HELSINKI, FINNLAND

Auf der Rückreise zur nördlichsten Stadt Russlands haben Sie Zeit, sich vom Expeditionsteam und der Besatzung zu verabschieden. Ein Gruppen-Charterflug bringt Sie nach Helsinki, wo Sie noch eine Nacht in dieser prächtigen Stadt verbringen.

TAG 22 | ABREISE HELSINKI

Nach dem Frühstück können Sie die finnische Hauptstadt noch weiter erkunden oder Ihren Heimflug antreten.

BITTE BEACHTEN SIE

Das Unvorhergesehene willkommen heißen, gehört zum Wesen—und Abenteuer—einer Expeditionsreise. Jede Reise schreibt ihre eigene Geschichte, denn Eis und Wetter bestimmen die Route und die geplanten Anlandungen. Dieses Programm ist ein vorläufiger Plan Ihrer Reiseerlebnisse; wir bitten um Verständnis, dass sich der tatsächliche Reiseverlauf ändern kann. In diesem Sinne werden auch Tierbeobachtungen in unserer Reisebeschreibung erwähnt—sie können erwartet, jedoch nicht versprochen werden. Ihr Expeditionsteam wird seine umfangreiche Erfahrung nutzen, Tiere in ihrem natürlichen Lebensraum aufzuspüren. Es ist aber nicht möglich, eine Begegnung mit bestimmten Tierarten zu garantieren.





An- und Abreise

Bei der Reisevorbereitung können Sie sich über die An- und Abreisemöglichkeiten informieren. Da internationale Flüge nicht im Pauschalpreis enthalten sind, können Sie diese individuell aussuchen. Wollen Sie Ihr Reiseabenteuer nach der Expedition verlängern? Auf Seite 14 erfahren Sie mehr über die Optionen einer früheren Anreise oder einer späteren Abreise—beides ist möglich! Gönnen Sie sich einige Tage in Helsinki oder einer nahegelegenen Region Ihrer Wahl und verlängern Sie so Ihre traumhafte Reise.

Anreise und Einschiffung

ANKUNFT IN HELSINKI

Sie können jederzeit am 1. Tag der Expeditionsreise in Helsinki ankommen. Die Unterbringung im Flughafenhotel ist inklusive und ein Transfer ist nicht erforderlich. Bei Ihrer Ankunft im Hotel erhalten Sie einen Empfangsbrief mit Abreiseinformationen für den Flug am nächsten Tag. Ein Reisevertreter für Quark Expeditions® steht an diesem Abend im Hotel-Foyer zur Verfügung, um Fragen bezüglich des am folgenden Morgen geplanten Charterfluges zu beantworten.

MURMANSK UND EINSCHIFFUNG

Ihr Flug in die Arktis von Helsinki nach Murmansk ist voraussichtlich am 2. Tag der Expeditionsreise. Die geplante Abflugzeit wird in Ihrem Empfangsbrief mitgeteilt und wir befördern Sie von Ihrem Hotel zum Check-in am Flughafen. Nach der Ankunft in Murmansk bring Sie ein Transfer zum Hafen und auf das Schiff.



ACHTUNG!

Es gibt eine strenge Gepäckbegrenzung von 20 kg für Aufgabegepäck und 5 kg für Handgepäck auf den Flügen zwischen Helsinki und Murmansk. Sollten Sie zusätzliches Gepäck haben, kann es im Hotel in Helsinki aufbewahrt werden. Es gibt KEINE Möglichkeit diese Begrenzung gegen Aufpreis zu erhöhen.

Letzter Tag und Abreise

AUSSCHIFFUNG IN MURMANSK

Ihr Schiff soll vor 8 Uhr morgens lokaler Zeit wieder am Hafen in Murmansk eintreffen; es kann aber je nach den Gezeiten früher sein. Nach dem Frühstück und sobald das Schiff im Hafen angelaufen hat, haben Sie Zeit, sich von Ihrem Expeditionsteam und Ihren Schiffskameraden zu verabschieden. Die Ausschiffung dauert etwa eine Stunde. Danach bringt Sie ein Transfer zum Flughafen wo Sie Ihren Charterflug antreten.

ABREISE VON HELSINKI

Nach Ihrer Ankunft in Helsinki werden Sie in das inklusive Flughafenhotel einchecken. Am nächsten Morgen erhalten Sie ein Frühstück und danach können Sie Ihren Heimflug antreten oder Ihren Aufenthalt verlängern, falls Sie eine zusätzliche Unterkunft gebucht haben.

Inklusive Übernachtungen

Ihre inklusive Hotelübernachtung beginnt am 1. Tag Ihrer Reiseroute; das bestimmte Hotel wird auf Ihrer endgültigen Reisebestätigung angegeben. Sollten Sie vor dem 1. Tag der Reiseroute anreisen oder nach der Ausschiffung noch ein paar Tage in dem bezaubernden Helsinki verbringen, ist Ihr Polarberater gerne bereit, Sie über Hoteloptionen zu informieren.

An- und Abreisetransfer

HELSINKI FLUGHAFENTRANSFER

An- und Abreisetransfer in Helsinki sind im Pauschalpreis nicht enthalten. Beide Übernachtungen im Flughafenhotel sind jedoch eingeschlossen. Bitte begeben Sie sich daher bei Ihrer Ankunft zur Hotelrezeption zum Check-in.



BITTE BEACHTEN SIE

Touristenvisa für Russland sind für die meisten Länder erforderlich. Setzen Sie sich mit dem russischen Konsulat Ihres Landes oder Ihrer Botschaft in Verbindung.





Ihr Schiff

Quark Expeditions® verfügt über die größte Polarklassen-Flotte in der Kreuzfahrtindustrie und wir können Ihnen diese unglaubliche Reise auf einem unserer eisverstärkten Schiffe anbieten.

Die gesamte Quark Expeditions®-Flotte ist für polare Gewässer gebaut und kann Sie an die entlegensten Orte bringen, wovon gewöhnliche Kreuzfahrtunternehmen nur träumen.



OCEAN ADVENTURER

Die beliebte *Ocean Adventurer* wird schon lange als Favorit der Flotte angesehen. Das wendige und komfortable Schiff für 128 Passagiere vermittelt eine intime Atmosphäre mit geräumigem Außendeck, Jacuzzi und zahlreichen gemütlichen Winkeln. Das Expeditionsschiff wurde im Jahr 2017 für mehrere Millionen Dollar renoviert. Bei der Modernisierung wurde das gesamte Erscheinungsbild aufgefrischt. Lounge, Restaurant und Bar wurden völlig erneuert, während alle Kabinen nagelneue Badezimmer erhielten. Zu den wichtigsten technischen Verbesserungen zählen zwei neuen Rolls-Royce-Motoren, die höhere Geschwindigkeit und Kraftstoffeffizienz sowie einen reduzierten CO₂-Ausstoß ermöglichen.

SCHIFFSDATEN:

Personal & Besatzung: 87

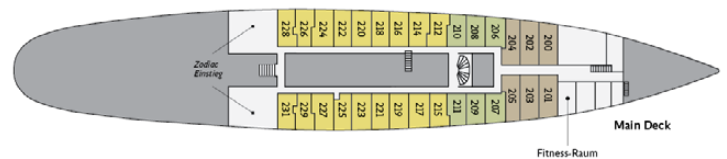
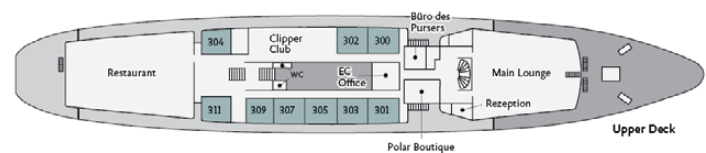
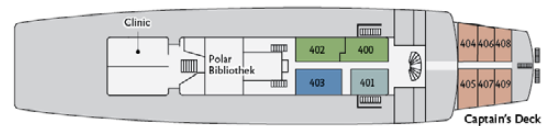
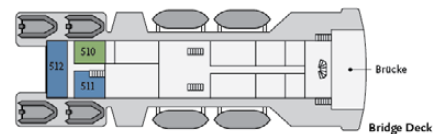
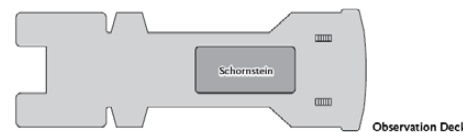
Gäste: 128

Rettungsboote: 4, teilweise geschlossen

Eisklasse: 1A

Detaillierte Deckpläne finden Sie unter QuarkExpeditions.com

- Owner's Suite
- Suite
- Deluxe
- Superior
- Main Deck Twin Window
- Main Deck Twin Porthole
- Lower Deck Twin
- Triple





Inklusive Aktivitäten

Bereit für Abenteuer jenseits Ihres Schiffes? Jede Reise mit Quark Expeditions® bietet eine Vielzahl von Freizeitaktivitäten.

ZODIAC-FAHRTEN

Mit unserer Zodiac-Flotte erreichen wir Orte in der Polarwelt, zu denen größere Schiffe keinen Zugang haben. In diesen robusten Booten bringen wir Sie sicher und komfortabel zu entlegenen Ufern, um die vielfältige Tierwelt hautnah zu erleben. Expeditionsguides helfen Ihnen beim sicheren Ein- und Ausstieg. Während der Zodiac-Fahrt werden unsere Guides Ihre Leidenschaft zur polaren Landschaft und Tierwelt erwecken.

WANDERN

Unter der Leitung erfahrener Expeditionsguides ist Wandern die beste Art, die Polarlandschaften für sich zu entdecken. Je nach Lust, Fitness-Level und Interesse, können

Sie sich verschiedenen Wandergruppen anschließen. Routen variieren je nach Terrain und Schwierigkeitsgrad. Wanderstöcke stehen in begrenzter Anzahl zur Verfügung. Bitte bringen Sie daher Ihre eigenen mit, sollten Sie diese bei jeder Aktivität benötigen.

PRÄSENTATIONEN

Erweitern Sie Ihr Wissen bei täglichen Präsentationen von unseren Experten. Spezielle Gäste, Wissenschaftler und Guides im Expeditionsteam bringen Ihnen die faszinierende Geschichte, Biologie, Ornithologie und Glaziologie der Region näher.


POLAR-SPRUNG

Der Polar-Sprung ist ein unvergessliches Ritual und einmalig pro Expedition. Springen Sie unter den wachsamen Augen unserer Mitarbeiter—and fast jeder einzelnen Kamera an Bord—sicher in die belebende Frische der polaren Gewässer. Atemberaubend!

FOTOGRAFIE

Die grandiosen Erlebnisse Ihrer Reise als gelungene Fotos festzuhalten, sollte keine Herausforderung sein. Unsere Fotografen helfen Ihnen mit Praxis-Tipps Ihre eigenen Fähigkeiten zu verbessern. So können Sie die Schönheit der Polarregionen als bleibende Erinnerung festhalten.

Um weitere Informationen zu inklusiven Aktivitäten und zusätzlichem Aktivitätenangebot zu erhalten, wenden Sie sich bitte an Ihren Quark Polarberater oder Ihren Reiseveranstalter (Kosten, Teilnahmebedingungen, benötigte Vorkenntnisse bzw. Fitness-Level etc.).





Termine

Russische Hocharktis: Entlegene Archipele unter der Mitternachtssonne

OCEAN ADVENTURER

Termine *Tage* *Start/Ende*

ARKTIS 2022

4 AUG - 25 AUG 2022* 22 Helsinki

*Deutschsprachiger Expeditionsguide an Bord



Inklusive und Exklusive Leistungen

Inklusives

INBEGRIFFENE LEISTUNGEN:

- Reiseleitung unserer erfahrenen Expeditionsleiter, einschließlich Anlandungen und andere Aktivitäten
- Alle Zodiac-Fahrten gemäß Tagesprogramm
- Alle Landgänge gemäß Tagesprogramm
- Unterbringung an Bord mit täglichem Housekeeping
- Alle Mahlzeiten, Snacks und Erfrischungsgetränke an Bord während der gesamten Reise (bitte informieren Sie uns im Voraus über besondere Diäten und Allergien. Leider können an Bord keine koscheren Mahlzeiten zubereitet werden)
- Auswahl an Bier und Wein zum Abendessen; Kaffee, Tee und Kakao rund um die Uhr
- Formelle und informelle Präsentationen durch unser Expeditionsteam und Gastreferenten gemäß Programm
- Eine digitale Fotodokumentation Ihrer Reise
- Ein Paar wasserdichte Stiefel als Leihgabe für die Reise
- Einen offiziellen Quark Expeditions® Parka zum Behalten
- Haartrockner und Bademäntel in jeder Kabine
- Alle Steuern und Hafengebühren während der kompletten Reise
- Gepäckabfertigung an Bord des Schiffes
- Notfallvakuumierungsversicherung für alle Passagiere bis zu einer Leistung von 500.000 USD
- Russisches Einladungsschreiben zur Visabeantragung—Zustellung nach der letzten Zahlung

Exklusives

IN DEN LEISTUNGEN AUSDRÜCKLICH NICHT ENTHALTEN:

- Verpflichtendes Transferpaket*
- Internationale Flugkosten
- An- und Abreisetransfer in Helsinki
- Pass- und Visagebühren
- Staatliche An- und Abreisesteuern, die vorher nicht erwähnt wurden
- Mahlzeiten an Land—sofern nicht anders angegeben
- Gepäck-, Reiserücktritts-, Reiseabbruch- und Reisekrankenversicherung—dringend empfohlen
- Gepäckgebühren auf internationalen Flügen
- Vorgeschriebene wasserdichte Hose für Zodiac-Fahrten oder andere nicht erwähnte Ausrüstung
- Wäscherei, Bargetränke und andere persönliche Kosten—sofern nicht anders angegeben
- Telefon- und Internetgebühren (Verbindung kann je nach Standort variieren)
- Freiwilliges Trinkgeld für Schiffspersonal und Besatzung
- Zusätzliche Übernachtung bei Reiseverlängerung
- Zusätzliches Aktivitätenangebot, welches nicht unter der Rubrik „Inklusive Aktivitäten“ angeführt ist

*DAS VERPFLICHTENDE TRANSFERPAKET BEINHALTET:

- Eine Hotelübernachtung vor und nach der Reise am Flughafen in Helsinki
- Hin- und Rückflug zwischen Helsinki und Murmansk
- Gruppentransfer zwischen dem Flughafen und Schiff in Murmansk

PAUSCHALPREIS: 1.995 USD



Ihr Expeditionsteam

Ihr Expeditionsleiter und -team zeichnen sich durch eine Vielfalt von Fachkenntnissen in den unterschiedlichsten Bereichen wie Polar-Geschichte, Meeresbiologie, Glaziologie, Ornithologie und Fotografie aus. Ihr Wissen und Enthusiasmus wird Ihnen auf der Expedition Verbundenheit mit der Polarwelt vermitteln.

Mit mehr als 30 Jahren Erfahrung bei Expeditionsreisen in entlegene Polarregionen weiß das Team, jede Situation zu bewältigen. Quark Expeditions® ist branchenführend mit dem höchsten Guide/Gast-Verhältnis. Um dieses hart erarbeitete Niveau zu erhalten, durchlaufen neue Expeditions-Mitarbeiter eine umfassende Ausbildung in der Quark Academy. Hier werden ein Polarexpeditions-Training sowie fortlaufende Schulungen für unsere Mitarbeiter angeboten.





Reiseverlängerung

AUSFLUGSIDEEN VOR UND NACH DER EXPEDITION

Sie können Ihre Reise verlängern, indem Sie zusätzliche Tage buchen, um andere Städte im Norden vor oder nach der Reise zu erkunden. Da Sie schon so weit gereist sind, möchten Sie vielleicht zusätzliche Zeit in der Kulturstadt Helsinki verbringen? Bekannt für ihr Design und ihre Hochtechnologie sowie ihre klassischen Einflüsse und Jugendstil-Architektur, hat diese Stadt dem Kulturliebhaber und Feinschmecker gleichermaßen viel zu bieten.

Schlendern Sie durch die charmanten Straßen Helsinkis, probieren Sie eines der zahlreichen Biersorten in einer Mikrobrauerei oder besuchen Sie interessante Geschäfte, Galerien und eine traditionelle finnische Sauna.

Um die besten Reiseverlängerungsmöglichkeiten zu finden und eine nahtlose, sorgenfreie Buchung zu gewährleisten, kontaktieren Sie Ihren Reiseveranstalter oder einen Quark Polarberater.

VON OBEN: Helsinki; das Sibelius-Denkmal;
Dom von Helsinki





Mahlzeiten an Bord

Eine Garantie ist, dass Sie täglich köstliche Mahlzeiten genießen werden. Auch wenn sich die Essenszeiten aufgrund von Anlandungen und Wildtierbegegnungen ändern, werden Ihnen immer drei gut zubereitete Mahlzeiten pro Tag angeboten. Teilen Sie uns eventuelle Unverträglichkeiten im Voraus mit—so können unsere Köche diese berücksichtigen.

Frühstück und Mittagessen werden in der Regel als Buffet gereicht, während das Abendessen serviert wird. À-la-carte-Mahlzeiten werden erst zum Zeitpunkt Ihrer Bestellung zubereitet, so dass unsere Küchenchefs jedes Gericht nach Ihren individuellen Bedürfnissen zubereiten können und Sie während Ihrer Expedition „Top-Quality“ Mahlzeiten erhalten.

Erfrischungsgetränke und Säfte sind während den Mahlzeiten und bei geöffneter Bar erhältlich; Bier und Wein werden zum Abendessen serviert; Kaffee-, Tee- und Trinkwasserstationen stehen rund um die Uhr zur Verfügung—alles im Preis inbegriffen. Spirituosen, Premiumweine, Sekt und Champagner sind gegen Aufpreis erhältlich. Die gut ausgestatteten Bars auf dem Schiff sind ab dem späten Vormittag für Sie und Ihre Mitreisenden geöffnet.





Ausflugsmöglichkeiten

Während der Expedition in entlegenste Regionen, berücksichtigt Ihr Team Meer, Eis und Wetter, um Ihnen eine optimale Reise zu gewährleisten. Die folgenden Orte sind ein Auszug dessen, was Sie auf Ihrer Expedition erleben können, sei es per Schiff, per Zodiac oder zu Lande.

Finnland

HELSINKI

Diese Stadt am Meer ist für ihre lebendige Kultur- und Designszene bekannt sowie für ihre außergewöhnliche Mischung der Architektur. Im Jahr 2012 wurde Helsinki zur „Welthauptstadt des Designs“ ernannt. Darüber hinaus feierte die Stadt ihre 200-jährige Geschichte als Hauptstadt Finnlands.

Russland

MURMANSK

Zar Nikolaus II gründete „Romanow am Murman“ im Jahr 1916 als Versorgungshafen während des Ersten Weltkrieges. Im Zuge der Oktoberrevolution wurde die Stadt

im folgenden Jahr in „Murmansk“ umbenannt. Ausläufer des Golfstroms sichern der Stadt auch im Winter einen eisfreien Hafen, was sie zu einem bedeutenden Marinestützpunkt sowie Fischerei- und Schiffbauzentrum macht. Die größte Stadt nördlich des Polarkreises ist Sitz der russischen Nordflotte und der Eisbrecherflotte „Atomflot“.


Nowaja Semlja

KAP SPORY NAWOLOK

Der niederländische Seefahrer und Kartograph Willem Barents war einer der ersten Arktisforscher auf der Suche nach der Nordostpassage. Seine Expedition war gezwungen, an der Nordostküste von Nowaja Semlja im Jahr 1596/97 zu überwintern, nachdem das Schiff im Eis eingeschlossen wurde und versank. Es war Barents dritte und letzte Expedition. Er starb eine Woche nachdem er mit seiner Besatzung das Kap in offenen Booten verlassen hatte. Die Überreste der Hütte wurden 1871 gefunden.

KAP SCHELANIJA

Das am nördlichsten Punkt von Nowaja Semlja gelegene Kap Schelanija wurde von Willem Barents das „Ersehnte Kap“ getauft. Es markiert die Grenze zwischen der Barentssee und der Karasee sowie



die Grenze zwischen Europa und Asien. Im Zweiten Weltkriegs war hier eine sowjetische Station und während des Kalten Krieges eine Versuchsstation. Seit 2005 ist eine automatische Wetterstation in Betrieb. Das Kap ist als Teil des Nationalparks „Russische Arktis“ geschützt.

INOSTRANTSEWA-BUCHT

Von Moos und Flechten bis hin zu Eisbergen und Gletschern steckt diese malerische Bucht oft voller Überraschungen. An diesem beliebten Anlaufpunkt auf Nowaja Semlja kann man dem ikonischen Eisbär begegnen.

ORANSKIE-INSELN

Diese kleineren Inseln befinden sich auf der nördlichen Seite von Nowaja Semlja und sind etwas geschützt vor den härtesten Wetterbedingungen. Sie rühmen sich einer großen Anzahl von Tieren, darunter Walrosse, Eisbären, Wale und Seevögel.

RUSSKAJA GAWAN

Hier ist der Standort einer ehemaligen Polarstation (1932-1993). Imposante

Klippen an der umliegenden Bucht bieten Brutplätze für Tausende von Seevögeln, und auf der nahe gelegenen Bogaty-Insel sind gelegentlich Walrosse zu finden. Das Landschaftsbild wird von dem kaskadierenden Shokalsky-Gletscher dominiert.

Franz-Josef-Land

BELL-INSEL

Im Jahr 1881 errichtete die Benjamin-Leigh-Smith-Expedition hier ein Holzhaus, das der Überwinterung dienen sollte, letztendlich aber nie benutzt wurde, da ihr Schiff vor Kap Flora vom Eis eingeschlossen und zerdrückt wurde. Die Eira Lodge steht heute noch und ist das älteste Gebäude des Archipels.

KAP FLORA, NORTHBROOK-INSEL

Diese Insel war der Ausgangspunkt zahlreicher Expeditionen Ende des 19. und Anfang des 20. Jahrhunderts. Drei Expeditionen schlugen hier ihr Lager auf: Leigh Smith, Jackson-Harmsworth (Jacksons Tagebuch wurde unter dem Titel „Tausend Tage in der Arktis“ veröffentlicht) und Ziegler-Fiala. Viele

Gebäude aus dieser Zeit liegen in Trümmern oder sind ins Meer gefallen, aber einige sind erhalten und können besichtigt werden.

KAP NORWEGEN, JACKSON-INSEL

Wegen des wechselhaften Wetters ist das Kap oft schwer zugänglich. Hier überwinterten die norwegischen Entdecker Fridtjof Nansen und Hjalmar Johansen im Jahr 1895/96 und die Reste ihres primitiven Unterschlupfs sind noch am Strand zu sehen. Die üppige Tundravegetation auf dieser Insel ist für Botaniker von besonderem Interesse.

KAP TEGETTHOFF, HALL-INSEL

Äußerst beeindruckend an diesem Kap sind die dramatischen Felszacken, die wie Haiflossen in die Höhe ragen. Man Hier finden Sie Seevogelkolonien sowie historische Relikte der Wellman-Expedition von 1898-99. Mit ihrer abwechslungsreichen Landschaft eignet sich die Insel hervorragend für eine Erkundung zu Fuß, vorausgesetzt, dass keine Eisbären in der Nähe sind.



BITTE BEACHTEN SIE

Das Unvorhergesehene willkommen heißen, gehört zum Wesen—and Abenteuer—einer Expeditionsreise. Jede Reise schreibt ihre eigene Geschichte, denn Eis und Wetter bestimmen die Route und die geplanten Anlandungen. Dieses Programm ist ein vorläufiger Plan Ihrer Reiseerlebnisse; wir bitten um Verständnis, dass sich der tatsächliche Reiseverlauf ändern kann. In diesem Sinne werden auch Tierbeobachtungen in unserer Reisebeschreibung erwähnt—sie können erwartet, jedoch nicht versprochen werden. Ihr Expeditionsteam wird seine umfangreiche Erfahrung nutzen, Tiere in ihrem natürlichen Lebensraum aufzuspüren. Es ist aber nicht möglich, eine Begegnung mit bestimmten Tierarten zu garantieren.

RUBINI-FELSEN, HOOKER-INSEL

Eine der größten und wichtigsten Vogelkolonien ist der Rubini-Felsen auf der Hooker-Insel. Aufgrund der tiefen Gewässer können sich Schiffe dem Rand der Klippen nähern und erlauben somit eine spektakuläre Aussicht auf die Brutplätze.

STOLITSCHKI- UND APOLONOW-INSELN

Die Hauptattraktion dieser zwei kleinen Inseln sind die dicht bevölkerten Walrossliegeplätze. Es ist ein unvergessliches Erlebnis, diese Giganten beim Gerangel um den schönsten Platz zu beobachten. Zodiac-Fahrten in sicherem Abstand sind hier möglich—ein besonderer Höhepunkt für die Fotografen!

TICHAJA-BUCHTA („STILLE BUCHT“), HOOKER-INSEL

Von 1929 bis 1963 war auf der Westseite dieser Bucht eine Wetterstation. Teile der alten Station wurden als Vorposten für die Nationalpark-Rangers renoviert.

Karasee und Sewernaja Semlja

KAP TSCHELJUSKIN

Dieses Kap wurde erstmals 1742 von einer Landexpedition unter der Leitung von Semjon Tscheljuskin erreicht. Ursprünglich hieß es „Kap Ost-Nord“. Am 100. Jahrestag der Entdeckung, wurde es zu Ehren des russischen Polarforschers umbenannt.

MARAT FJORD

Mit einer Ausdehnung von etwa 24 km ist dies einer der ikonischen Fjorde von Sewernaja Semlja.

ROTE-ARMEE-STRASSE

Die größte Eiskappe in Sewernaja Semlja, der Gletscher der Akademie der Wissenschaften, erreicht das Ufer entlang des gesamten nördlichen Randes der Meerenge. Der kleinere Rusanov-Gletscher erstreckt sich entlang des östlichen Teils des Südufers.

RUSSKI-INSEL

Mit 309 Quadratkilometern ist Russki die größte Insel des Nordenskiöld-Archipels.

Jahrelang war eine Forschungsstation der einzige bewohnte Ort in der Inselgruppe (1935-99), die jedoch bis heute unbesiedelt bleibt.

TROINOI-INSEL


Eine internationale Delegation des WWF (World Wide Fund for Nature, bis 1986 World Wildlife Fund) besuchte Troinoi im Juli 1993 anlässlich der Einweihung des Naturreservats „Großes Arktisches Schutzgebiet“. Die Insel ist Heimat einer Elfenbeinmöwenkolonie und wird gelegentlich von Eisbären besucht.

WAWILOW-EISKAPPE

Die Gletscherfront bewegt sich mit großer Geschwindigkeit zum Meer, verliert aber gleichzeitig immer mehr an Masse. Dieses Phänomen wird in der Glaziologie als „Surge“ bezeichnet.

SCHURAWLEW-BUCHT

Diese Bucht wurde nach dem russischen Entdecker Sergej Schurawlew benannt. Sie liegt auf der Komsomolzen-Insel, der nördlichsten und drittgrößten Insel des Sewernaja-Semlja-Archipels.



Check- und Packliste

WITTERUNGSVERHÄLTNISSE & TEMPERATUREN

Das Polarwetter ist extrem wechselhaft und oftmals windig; Temperaturen können unter den Gefrierpunkt fallen und manchmal wird es unter der Mitternachtssonne auch warm genug fürs T-Shirt. Während unserer Expeditionen erleben wir häufig alle vier Jahreszeiten, daher sollten Sie sich auf alle Wetterverhältnisse einstellen.

BITTE BEACHTEN SIE! Für die Polarregionen zu packen, muss nicht immer kompliziert sein: um es Ihnen einfacher zu machen, stellt Quark Expeditions® einen Expeditionsparka und wasserdichte Stiefel zur Verfügung. Wir empfehlen Ihnen, Folgendes mitzubringen:

EXKURSIONEN

- Skiunterwäsche (Wolle, synthetisch oder ein Mix)
- Warme Mittelschicht: Fleece-Oberteil
- Warme Mittelschicht: Fleece-Hose
- Socken (Wolle oder synthetisch)
- Schal oder Balaclava
- Mütze (Ohren bedeckend)
- Wasserfeste Hose (obligatorisch für jede Zodiac-Fahrt)
- Wasserfeste Handschuhe und Innenhandschuhe
- Sonnenschutzmittel
- Sonnenbrille mit UV-Schutz
- Ersatzhandschuhe
- Mückenspray und Mückennetz

WIR EMPFEHLEN AUSSERDEM

- Wasserdichter, leichter Rucksack oder Trockenbeutel
- Badebekleidung (für den Polar-Sprung!)
- Fernglas
- Kamera mit Ladegerät und Zusatzakku (eventuell Gebrauchsanweisung)
- Zusätzliche Speicherkarten
- Ohrstöpsel
- Schlafmaske
- Schutzcreme und Lippenbalsam (polare Luft kann sehr trocken sein)
- Kleine Reiseapotheke (Medikamente gegen Seekrankheit, Kopfschmerzen, Verdauungsstörungen, etc.)
- Eventuell Reiseadapter (220V/Europäische Steckdosen)
- Skibrille (für Zodiac-Fahrten bei Schnee oder Wind)

AN BORD

- Bequeme Freizeitkleidung (Hosen, Jeans, Oberteile, Pullover)
- Leichte Oberteile (falls es wärmer wird)
- Bequeme, rutschfeste und geschlossene Schuhe ohne Absatz

(BITTE BEACHTEN SIE: Flip-Flops oder Sandalen sollten zu Ihrer eigenen Sicherheit nicht an Bord getragen werden)

BUCHEN SIE IHR NÄCHSTES ABENTEUER

Sprechen Sie mit Ihrem Reiseveranstalter



**Auf Kurs!
Inselreisen**

Ihr Lotse auf den Reiselwelten der Meere

**Kontakt & Buchen
Auf Kurs! Inselreisen**

Jürgen Stock

Sven-Hedin-Str. 8

22523 Hamburg

Tel. +49 - 40 - 57 12 96 51

Fax +49 - 40 - 57 12 96 49

Mail just@antarktis-expedition.info

Web www.antarktis-expedition.info

BILDRECHTE:

Acacia Johnson; David Merron; Nicky Souness; Sam Edmonds; Michelle Sole; Samantha Crimmin; Rogelio Espinosa; Irina Skalina; Cindy Miller Hopkins; Johanna Carlo; Grange Productions; Focus Productions; Adobe Stock, iStock

EXPEDITIONS-BROSCHÜRE
June 2021